








Teckenförklaring




REGLER ENLIGT PLAN- OCH BYGGLAGEN (PBL)

-  Område med detaljplan (PBL 4:1-5)
-  Områden där gällande fördjupningar av översiktsplanen finns (PBL 3:23)

REGLER ENLIGT MILJÖBALKEN (MB)

-  Riksintresse för kulturmiljövård (MB 3:6)
-  Riksintresse för naturvård (MB 3:6)
-  Riksintresse för friluftsliv (MB 3:6)
-  Område med särskilt höga värden för natur- och kulturmiljö (MB 3:6) Inklusive kulturvärden enligt kulturmiljöprogram, värdefullt odlingslandskap, våtmarker.
-  Kraftledning i stamnät (MB 3:8)

Riksintresse för flygplats (MB 3:8)

-  Hinderbegränsande yta (ICAO Annex 14)
-  Influensoområde med hänsyn till flyghinder (kontrollzon)
-  Influensoområde med hänsyn till flygbuller

-  Riksintresse för väg (MB 3:8)
-  Riksintresse för järnväg (MB 3:8)
-  Naturresevat (MB 7:4-7)
-  Kulturresevat (MB 7:9)
-  Djurskyddsområde - fågelskydd (MB 7:12)
-  Skyddsområde runt vattentäkt (MB 7:21-22)
-  Natura 2000 (MB 7:27)

 Sjöar och vattendrag

 Kyrka

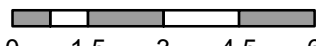
 Väg

ÖP MARK

KARTA 2 BESTÄMMELSER ENLIGT LAGAR

ANTAGEN AV KF 2017-04-20 § 43

LAGA KRAFT 2017-05-25

 0 1,5 3 4,5 6 km

Skala 1:150 000

