





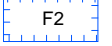
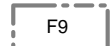
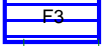






FÖP KINNA SKENE ÖRBY

FÖRDJUPNING AV ÖVERSIKTSPLAN FÖR MARK






















KARTA - REGLER OCH REKOMMENDATIONER

ANTAGEN AV KOMMUNFULLMÄKTIGE
2010-09-21, LAGA KRAFT 2012-09-18

REGLER ENLIGT GÄLLANDE LAGSTIFTNING

- | | | | |
|---|---|---|--|
|  | Detaljplanlagt område |  | F7 Byggnadsminnen |
|  | F1 Naturreseptat |  | F8 Begravningsplatser |
|  | F2 Strandskyddsområde |  | F9 Väg med utökat byggnadsfritt avstånd 30 resp 50 meter |
|  | F3 Skyddsområde runt vattentäkt |  | F10 Järnväg med skyddsavstånd |
|  | F4 Riksintresse naturvård |  | F11 Örestens flygplats, höjdbegränsade ytor +195 resp +160 meter |
|  | F5 Riksintresse väg 41 / järnväg | | |
|  | F6 Riksintresse kulturmiljö Häggåns dalgång | | |
|  | Viskastigen | | |

REKOMMENDATIONER FÖR MARKANVÄNDNING

- | | | | | | |
|---|---|---|--|---|--|
|  | R1 Utbyggnadsområde för blandstaden |  | R14 Riskbedömningsområde runt trafikled med farligt gods |  | R18 Vindkraft/utbyggnad av vindkraft och störande verksamheter |
|  | R2 Utredningsområde för blandstaden |  | Primär transportväg respektive Sekundär transportväg |  | R19 Övriga områden, ej detaljplan |
|  | R3 Utbyggnadsområde för verksamheter, kan vara störande för omgivning |  | R15 Utredningsområde, utbyggnad väg |  | R20 Tillrinningsområde Skene vattentäkt |
|  | R4 Utredningsområde, verksamhetsområde kan vara störande för omgivning |  | R16 Område med deponi eller nedlagda deponier | | |
|  | R5 Utbyggnadsområde, verksamheter utan omgivningspåverkan |  | R17 Skyddsområde kring kraftledning | | |
|  | R6 Bebyggda områden utan detaljplan | | | | |
|  | R7 Område för större institutioner | | | | |
|  | R8 Rekreatiansanläggningar | | | | |
|  | R9 Skydd av natur-, kultur- och rekreationsmiljö (vågräta linjer = kultur) | | | | |
|  | R10 Ekelund, Vännåkra | | | | |
|  | R11 Område med risk för miljöstörningar/ riskbedömningar får genomföras | | | | |
|  | R12 Område med risk för översvämning/höga vattenstånd, Marks kommuns kartering | | | | |
|  | R13 Område där skredrisker kan förekomma De karterade R13-områdena har en yttre avgränsning som inte finns med på denna karta. Se sidan 113 i planhandlingen. | | | | |

