





















CENTRALORTEN KINNA

FÖR DJUPAD DEL AV ÖVERSIKTSPLAN FÖR MARKS KOMMUN

MARKANVÄNDNING

-  Bostäder expl / oexpl mark
-  Bostäder reservmark
-  Fritidsbebyggelse expl mark
-  Centrum expl mark
-  Allmänt ändamål expl / oexpl mark
-  Allmänt ändamål reservmark
-  Service expl / oexpl mark
-  Service reservmark
-  Industri expl / oexpl mark
-  Industri reservmark
-  Stations- och terminalområde expl / oexpl mark
-  Kraftverk och ställverk bef / planerat
-  Vatten- och reningsverk, avfallsanläggning bef / planerat
-  Vattenreservoar
-  Skyddsområde kommunal vattentäkt
-  Park- och fritidsanläggning expl / oexpl mark
-  Park- och fritidsanläggning reservmark
-  Jordbruk prioriterat / öppet landskap
-  Skogsbruk prioriterat / i kombination med friluftssändamål
-  Övrig mark
-  Sjöar och vattendrag

BEVARANDEOMRÅDE

-  Naturvård
-  Kulturminnesvård
-  Viskastigen föreslagen sträckning
-  Viskastigen oklar sträckning

ÖVRIGA BETECKNINGAR

-  Befintlig väg
-  Planerad väg
-  Reservat för framtida sträckning av väg
-  Järnväg
-  Kraftledning bef 40 resp 130 kV med fördelningsstation
-  Kraftledning planerad 40 resp 130 kV med fördelningsstation
-  Kraftledning 130 kV reservat för framtida sträckning
-  Översiktsplanens gräns
-  Stadsdelsgräns

Baskartan är ett särtryck av ekonomiska kartan, utgåvan 1957/58. Den är kompletterad med vägar och samiad bebyggelse (t o m 1986-06)

Godkänd ur sekretessynpunkt för spridning
Statens Lantmäterverk 1986-09-01.
Särtryck Ekonomiska kartan från
Statens Lantmäterverk
Publiceringsställning nr 9999
Liber Kartor Stockholm

